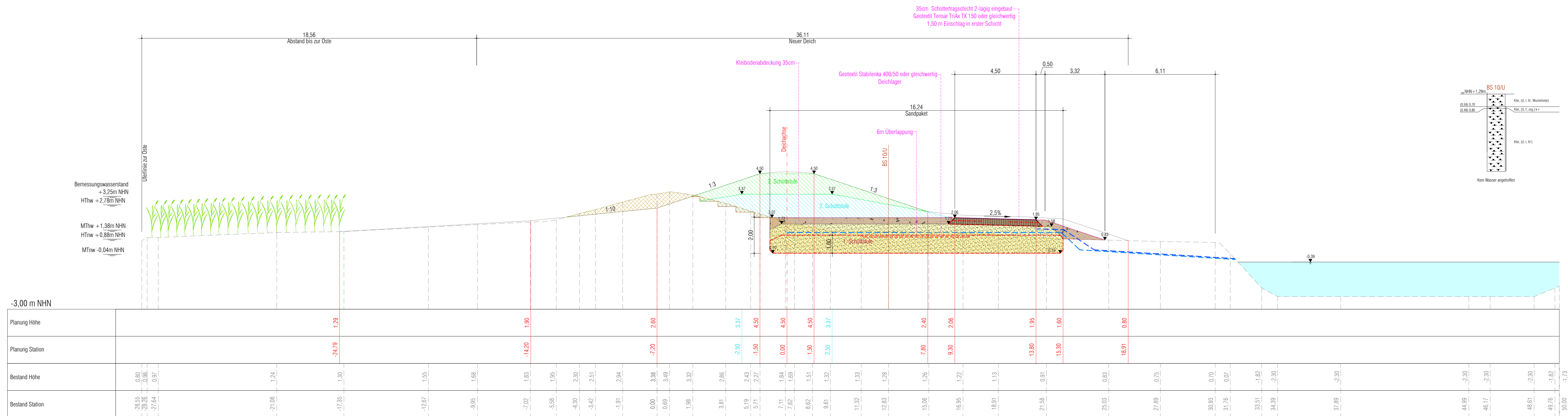
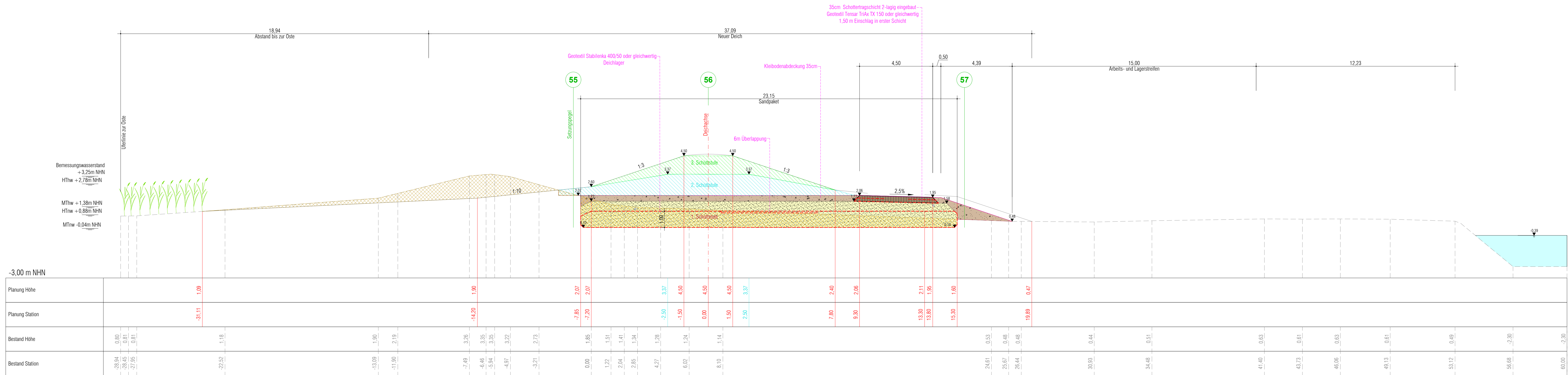












**1+900**  
Deichachse geplant



**1+850**  
Deichachse geplant



Zeichenerklärung			
Planung			
	Sandpaket		1. Schüttstufe
	Kleibodenabdeckung 1. Schüttstufe		2. Schüttstufe
	Schottertragschicht		3. Schüttstufe
	Geogitter / Geotextil		Bodenabrag für Sandpaket
	Drainage		Bodenabrag für Schüttstufen 2 + 3

Index		Datum		Änderung		Gezeichnet	
 <p>Körperschaft des öffentlichen Rechts</p>				 <p>Ingenieur- und Vermessungsbüro</p> <p>Bahnhofstraße 4/9 21074 Osterndorf Tel. 04344 65843-0 info@contur-gmbh.de www.contur-gmbh.de</p> <p>Steden Straße 31 21032 Brinnewende Tel. 04346 809439-0</p>			
<p align="center"><b>Aus- und Neubau des Ostedeichs im Bereich Osterndorf bis Gräpel</b></p>							
<p align="center"><b>AUSFÜHRUNGSPLANUNG</b></p>							
Projekt: P24-024		Vermessung: -		<p align="center"><b>Ausbauquerschnitt 1+850 Ausbauquerschnitt 1+900</b></p>			
Bearbeitet: Ringe		Aufgestellt: -					
Gezeichnet: Steffens		Dated: 08.05.2026					
				Maßstab 1 : 100		Blattnummer 5.19	